













Übersichtsplan Med Campus

-  I. In Planung: Lehr- und Forschungsgebäude der JKU
-  II. Haupteingang MED CAMPUS II.
-  III. Haupteingang MED CAMPUS III.

-  IV. Haupteingang MED CAMPUS IV. 
-  V. Haupteingang MED CAMPUS V.
-  VI. Haupteingang MED CAMPUS VI.

-  Blutzentrale Rotes Kreuz
-  Tiefgarage
-  Haltestelle

-  Fahrradabstellplatz
-  Fahrradabstellplatz (versperrt, Zutritt nur mit MA-Karte, kameraüberwacht)